



# 持続可能な開発目標への 地域的アプローチ

**ステファノ・マルタ**

OECD 持続可能な開発目標(SDGs)への地域的アプローチ  
コーディネーター

地方創生SDGs国際フォーラム 2020  
2020年1月10日／東京



# 主な目的

## 学習

- 政策を基礎から作り変える手段として、SDGsがどのように利用されるか
- トレードオフへの対処、計画立案、投資の優先順位付け、および予算の配分に、SDGsがどのように役立つか
- 重層的ガバナンスおよび調整の強化に、SDGsがどのように役立つか

## 測定

- 関連性のあるSDGsに関する都市・地域の実績は、国平均と比べてどうか
- 都市・地域の実績は、他の都市・地域と比べてどうか（標準化された比較可能なフレームワーク）

## 共有および 手引き

- 9のパイロット地域・都市を横断する多数のステークホルダー間の対話
- SDGsのための都市・地域に関するOECDラウンドテーブル
- パブリックアクションのチェックリスト

 コルドバ州 | アルゼンチン

 フランデレン地域 | ベルギー

 南デンマーク地域 | デンマーク

 北九州市 | 日本

 ボン市 | ドイツ

 コーパヴォグル町 | アイスランド

 ヴィケン郡 | ノルウェー

 モスクワ市 | ロシア連邦

 パラナ州 | ブラジル



# 学習の成果



# 新たなOECD地域開発パラダイムへの移行を支える 価値あるフレームワーク

地域開発への伝統的アプローチ

新たな地域開発パラダイム

セクター別

マルチセクター

汎用的

状況固有の  
手段および介入

トップダウンの政策決定  
および実施

ボトムアップの政策決定  
および実施

セクター横断的な調整および重  
層的ガバナンス

機能地域の分析



- ✓ 長期的ビジョンのための  
フレームワーク
- ✓ 政策の補完性およびトレードオフの  
推進
- ✓ 機能別地域のより適切な導入
- ✓ 多階層のガバナンスを推進するツール

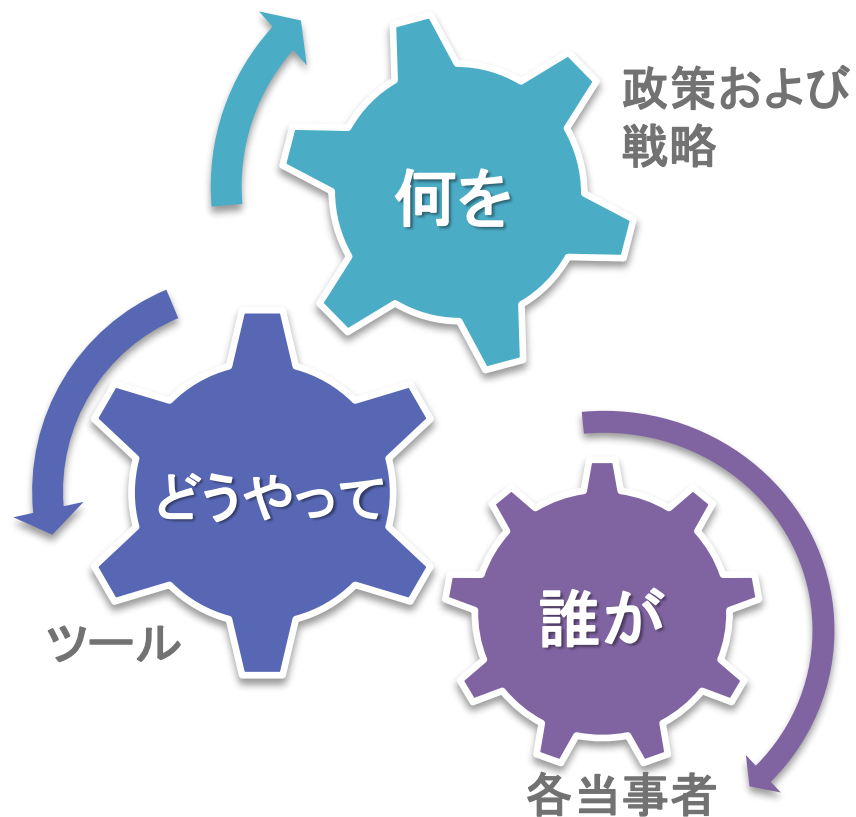


# SDGsへの地域的アプローチ 「遵守」から「場所に基づく」イノベーションへ

## メガトレンド



## 地域化



## アクション



## 成果



グローバル

国

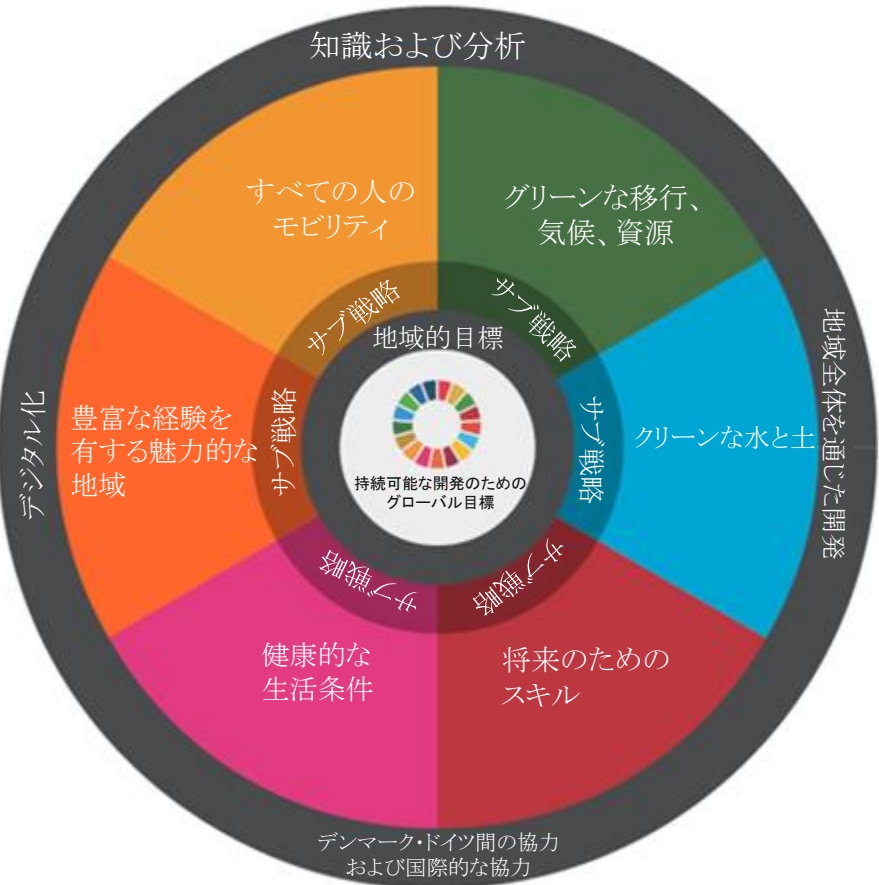
地域

ローカル



# パイロット都市・地域の事例

## 南デンマークにおける 新たな地域開発戦略の形成



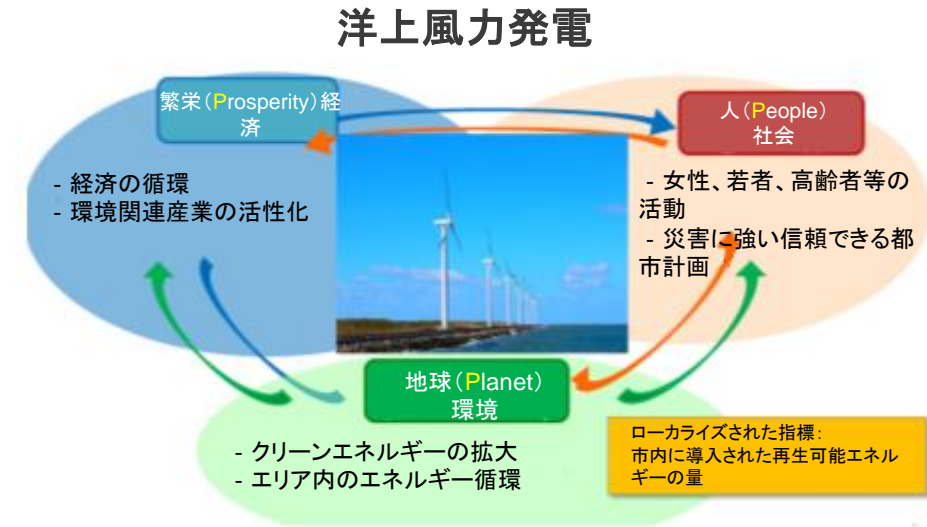
## アルゼンチン・コルドバ州における 相互関連性およびシナジーの評価



Gráfico 1: Matriz de relaciones entre los 6 ODS y las 42 metas

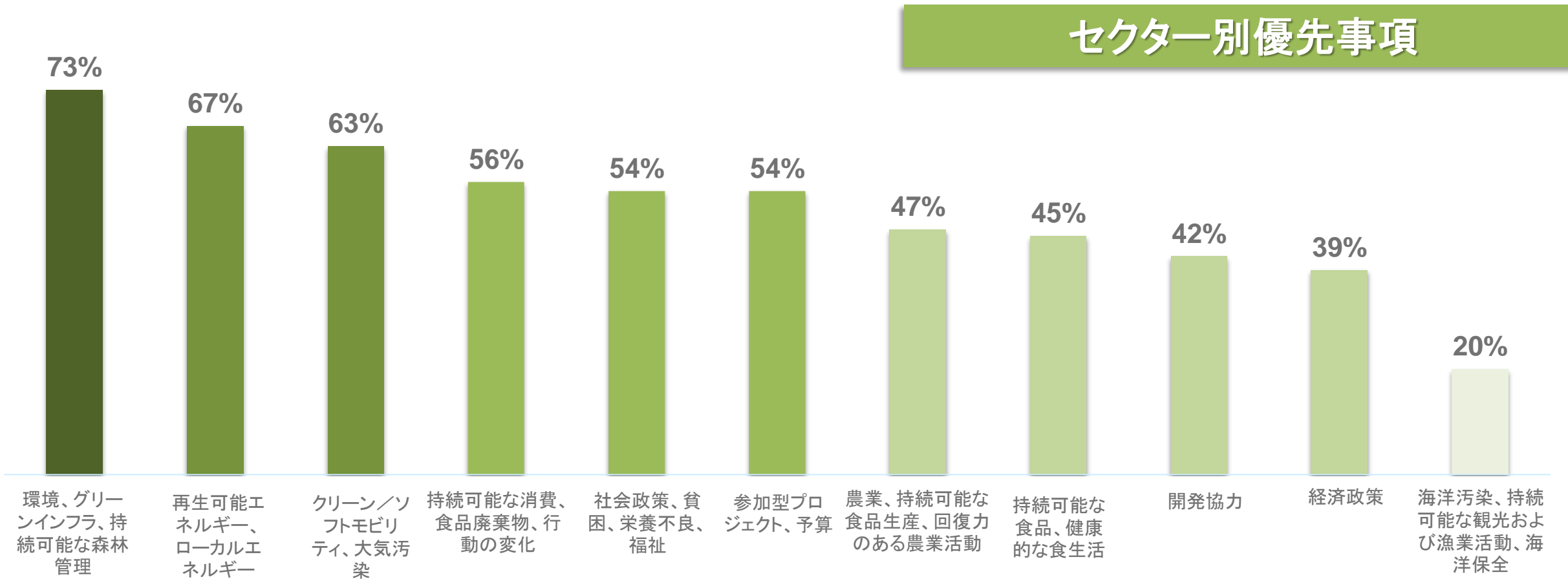


## 日本・北九州市における 地球と人および繁栄との結び付け





# 欧州の都市・地域では環境関連のSDGsが最優先事項となっている



出典: CoR - OECD調査(2019年)持続可能な開発に対する地域・都市の主要な貢献



# 測定の結果



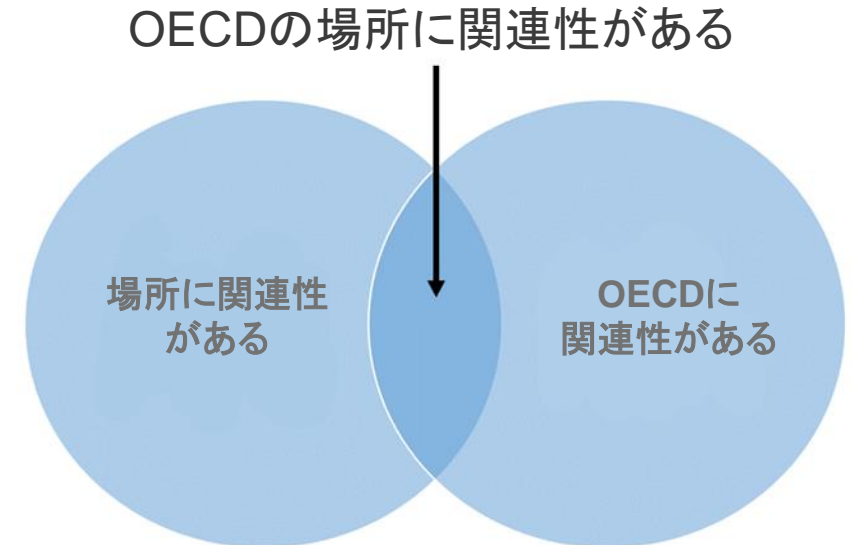


# OECDのローカライズされたSDGs指標フレームワーク

## 対象としている地域・都市

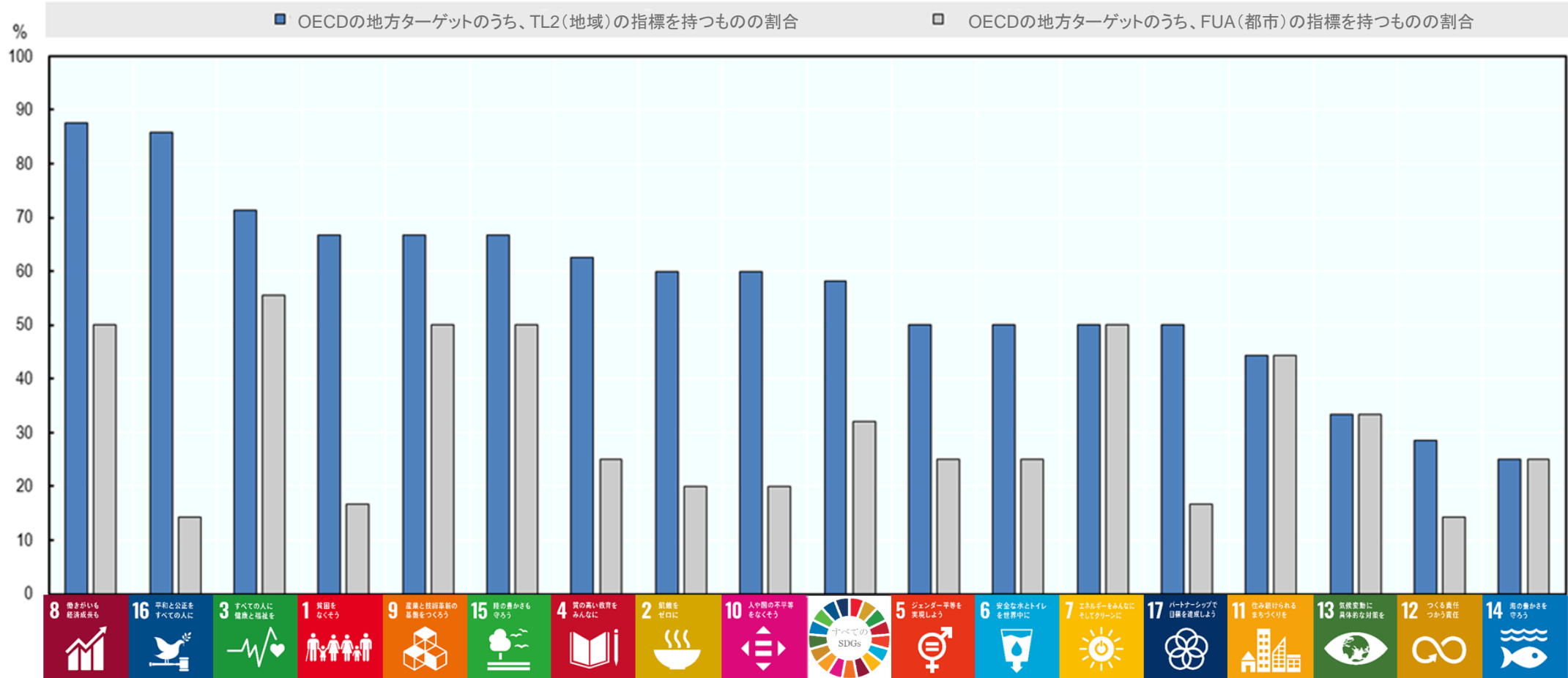
- **地域**: 地方政府における行政上の第1階層、または地域レベル2 (TL2) の大規模地域
- **対象**: 48カ国 (OECD加盟国36カ国 + パートナー12カ国) の600以上のTL2大規模地域
  - OECD加盟国の400のTL2大規模地域
  - 加えて、ラテンアメリカ諸国5カ国 (アルゼンチン、ブラジル、コロンビア、コスタリカ、ペルー)、EU28カ国のうち5カ国、チュニジア、ロシアのTL2大規模地域
- **都市**: 大都市圏、または人口25万人超の機能的都市圏 (FUA)
- **対象**: OECD加盟国33カ国 + コロンビアの600以上のFUA
  - OECD加盟国の628のFUA
  - 加えて、コロンビアのFUA

## OECD各国の都市・地域にとって「関連性のある」SDGsを定義する方法





# OECDの地域・都市にとって「強い関連性あり」と識別された61/103のターゲットを、120以上の指標を用いて測定



OECDに関連性のあるSDGsターゲットのうち、地域・都市の指標を持つものの割合

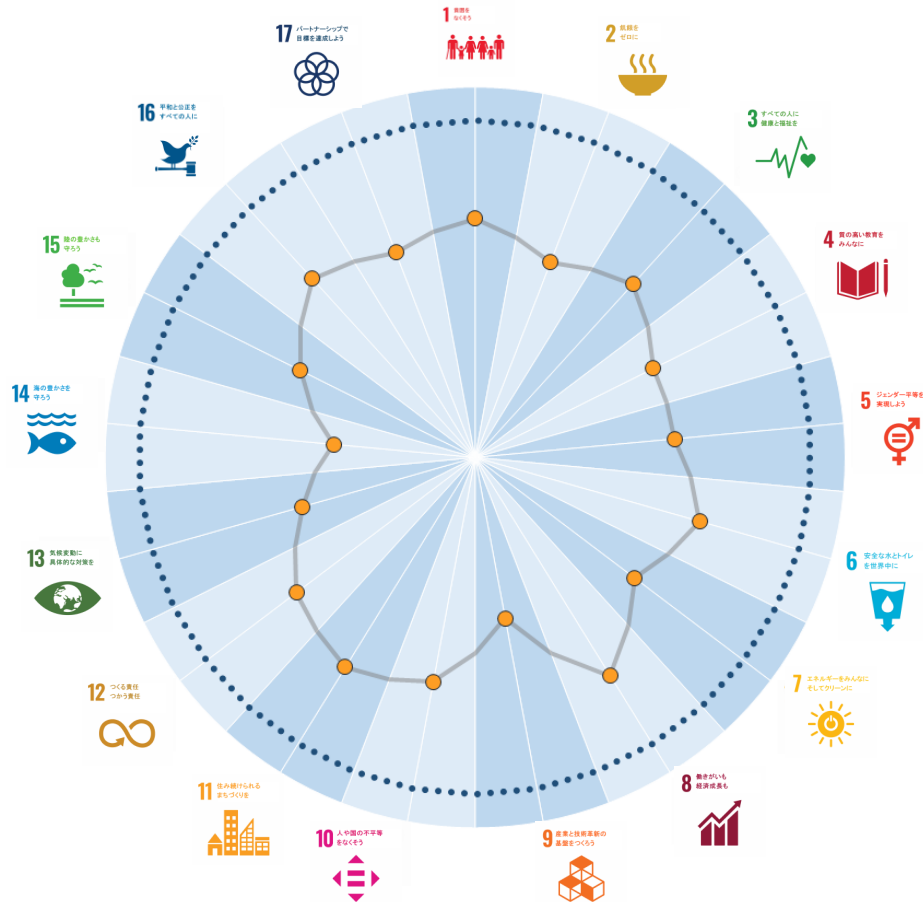


# 注目される「TL2地域」の暫定(集計)結果

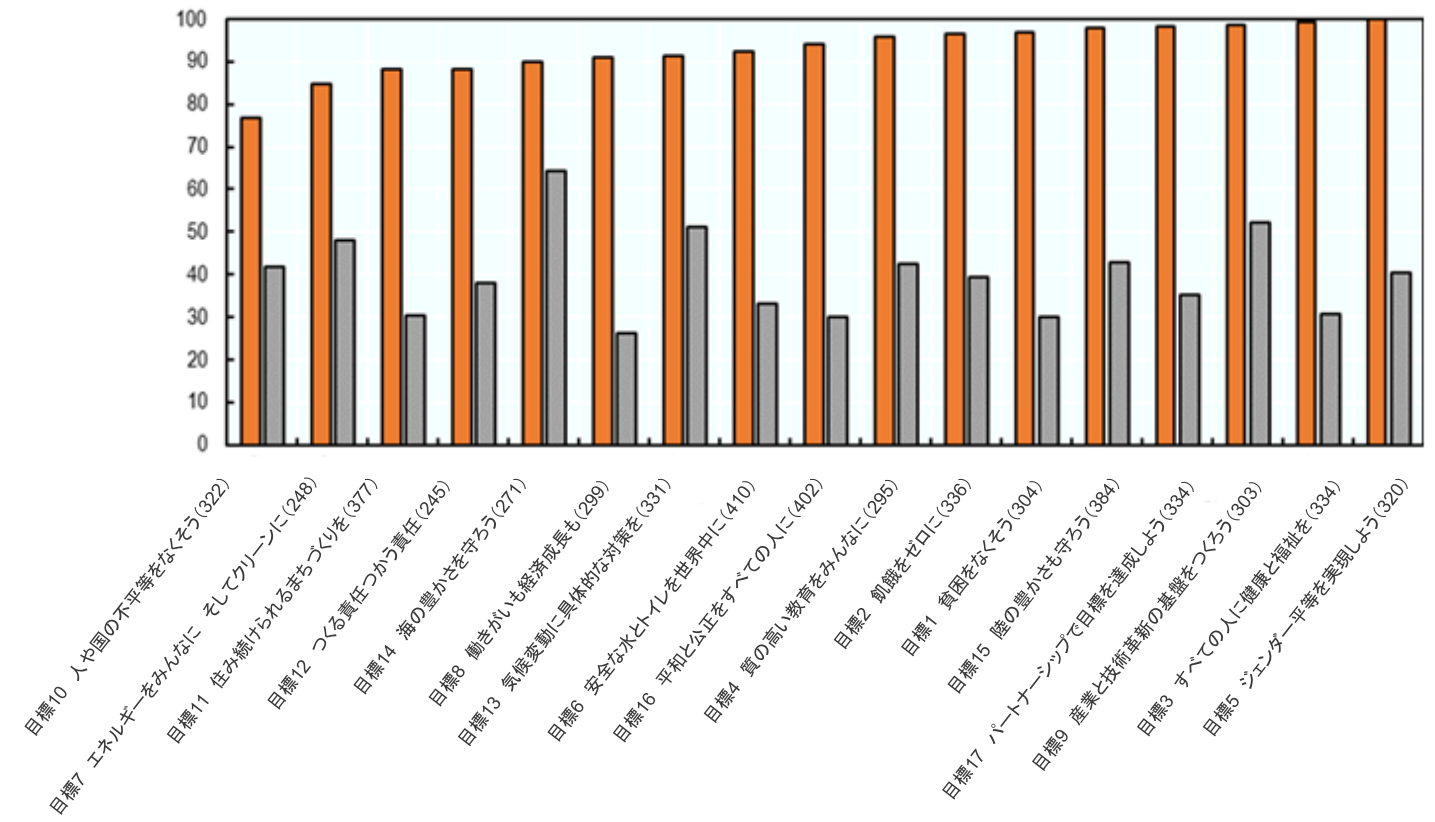
## OECD各地域の 2030年最終値までの距離(目標別)

## 2030年最終値を達成していない地域の割合(目標別)

..... 2030年最終値      —●— OECD各地域の目標別インデックス平均(0から100)



■ 最終値を達成していない地域の割合(%)      ■ 後れを取っている地域の最終値までの平均距離(0から100)





# SDGsデータのローカライズに関するOECDの 新オンラインツール

## SDGsを検索

地方と国の政府が起業家および中小企業の潜在力を解き放つことができるようお手伝いします。



今すぐ検索

地域または都市を選択

地域

都市

特定エリアのSDGsを検索

グレーター・ロンドン x

検索



始めるにあたって

サインアップ  
ダウンロード

概要

OECD  
ローカルSDGs

サポート

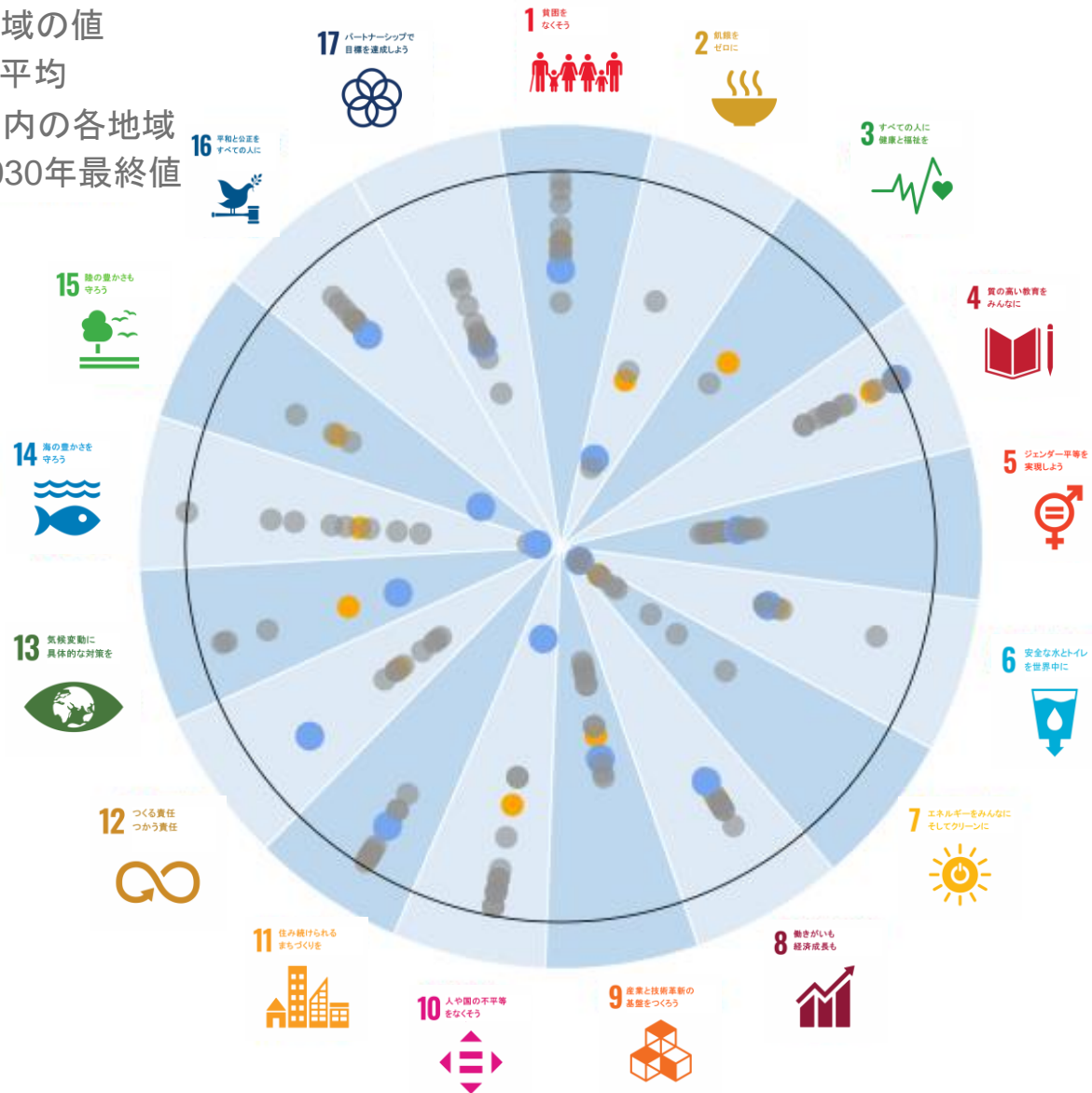
よくある質問  
利用規約




# グレーター・ロンドンの概要

このグラフの見方

- 地域の値
- 国平均
- 国内の各地域
- 2030年最終値



## クイーンズランド



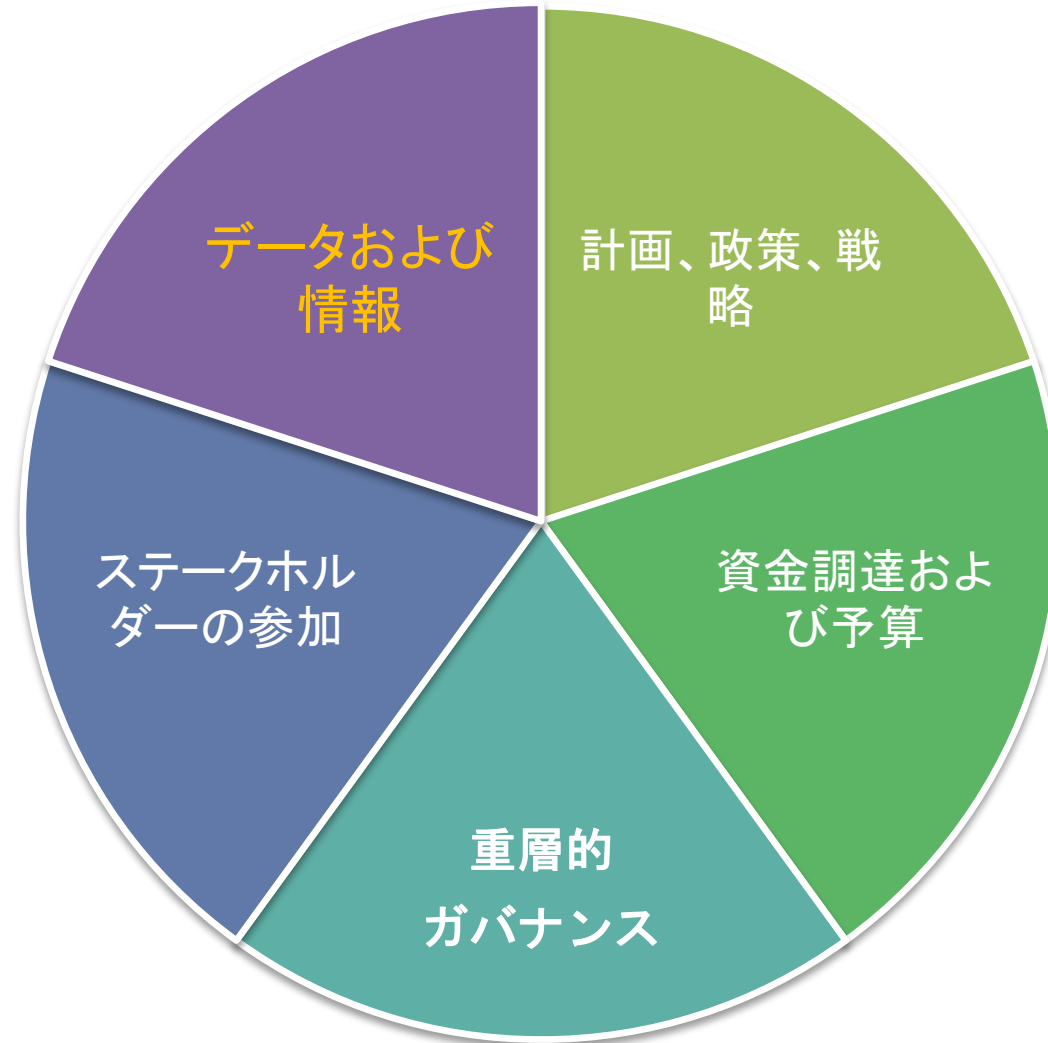
## プラハ



SDGsによって政策や意思決定を  
どのように良い方向へ手引きできるか？



# SDGsをローカライズするためのパブリックアクションの チェックリスト





**THANK YOU!**